









110年3月

施工中生態友善措施自主檢查表

| 工程名稱 | | | | 筏子溪環境探索導覽館及周邊地區整體環境改善 | | | |
|-------|---|--|---|---|--|------------------------|--|
| 執行機關 | | 臺中市政府水利局 | | 施工廠商 | | 五湖四海營造股份有限公司 | |
| 縣市/鄉鎮 | | 台中市南屯區新生里 | | 工區坐標 (TWD97座標) | | X : 211556 Y : 2671481 | |
| 施工期間 | | 110.2-110.6 | | 檢查日期 | | 110年3月16日 | |
| 編號 | 檢查項目及標準 | | | 檢查結果 | | 照片 | |
| 1 | 在右岸高灘地營造濕地，提供水域生物棲息及鳥類覓食棲地 | | | <input type="checkbox"/> 未執行 <input checked="" type="checkbox"/> 執行中：進度70% <input type="checkbox"/> 合格 <input type="checkbox"/> 缺失：_____ | | 如下圖 | |
| |  |  |  | 濕地 A 營造為已陸化濕地 | | 濕地 B 以壓路機做不透水處理 | |
| | 濕地 C 未做不透水處理 | | | | | | |
| 2 | 執行濕地營造及環教場域營造時，右岸高度生態敏感區(次生林)未受擾動 | | | <input checked="" type="checkbox"/> 合格 <input type="checkbox"/> 缺失：_____ | | 如下圖 | |
| |  |  |  | 濕地 A 次生林 | | 濕地 B 次生林 | |
| | 濕地 C 次生林 | | | | | | |
| 3 | 挖深右岸三塊濕地時，既有池中島未受擾動 | | | <input checked="" type="checkbox"/> 合格 <input type="checkbox"/> 缺失：_____ | | | |
| |  |  |  | 濕地 A 池中島 | | 濕地 B 池中島 | |
| | 濕地 C 池中島 | | | | | | |

| | | | |
|----|--|---|--|
| 4 | 挖深右岸濕地時，表層20-30公分之表土確實另外放置 | <input type="checkbox"/> 未執行 <input type="checkbox"/> 執行中：進度____% <input type="checkbox"/> 合格 <input type="checkbox"/> 缺失：_____ | 變更濕地營造方式，不需挖深，亦無表土保存之需求 |
| 5 | 表土暫置時，確實覆蓋黑色防塵網 | <input type="checkbox"/> 未執行 <input type="checkbox"/> 合格 <input type="checkbox"/> 缺失：_____ | 變更濕地營造方式，不需挖深，亦無表土保存之需求 |
| 6 | 表土回填時，將表土平鋪於填置區的最表層 | <input type="checkbox"/> 未執行 <input type="checkbox"/> 執行中：進度____% <input type="checkbox"/> 合格 <input type="checkbox"/> 缺失：_____ | 變更濕地營造方式，不需挖深，亦無表土保存之需求 |
| 7 | 在左岸高灘地營造緩流淺潭，主流水可流入緩流淺潭，水路出口亦暢通 | <input type="checkbox"/> 未執行 <input checked="" type="checkbox"/> 執行中：進度90% <input type="checkbox"/> 合格 <input type="checkbox"/> 缺失：_____ |  |
| 8 | 在左岸高灘地挖掘小水路及淺潭時，已劃定之高度生態敏感區(尤其是關注物種合子草的生長區域)未受擾動 | <input checked="" type="checkbox"/> 合格 <input type="checkbox"/> 缺失：_____ |  確實劃設範圍並保留 |
| 9 | 在左岸高灘地挖掘小水路及淺潭時，確實配合河床地勢挖掘，減輕對河道的干擾 | <input type="checkbox"/> 未執行 <input type="checkbox"/> 執行中：進度____% <input checked="" type="checkbox"/> 合格 <input type="checkbox"/> 缺失：_____ |  |
| 10 | 兼作導覽步道的工作通道沒有做硬體固定的結構物，僅用現地資材鋪設 | <input type="checkbox"/> 未執行 <input checked="" type="checkbox"/> 執行中：進度80% <input type="checkbox"/> 合格 <input type="checkbox"/> 缺失：_____ |  |

| | | | |
|--|----------------------------------|---|---|
| 11 | 左岸濕地旁銀合歡移除 | <input type="checkbox"/> 未執行 <input type="checkbox"/> 執行中：進度____% <input checked="" type="checkbox"/> 合格 <input type="checkbox"/> 缺失：_____ |  |
| 12 | 在高灘地及筏子溪周邊設導覽牌及導覽路線指示牌 | <input checked="" type="checkbox"/> 未執行 <input type="checkbox"/> 執行中：進度____% <input type="checkbox"/> 合格 <input type="checkbox"/> 缺失：_____ | |
| 13 | 堤內高灘地之施工便道及開挖範圍無超過設計圖預設之範圍 | <input checked="" type="checkbox"/> 合格 <input type="checkbox"/> 缺失：_____ |  |
| 14 | 工程廢棄物與施工中產生之一般性垃圾皆妥善清運，無遺留於河道範圍內 | <input checked="" type="checkbox"/> 合格 <input type="checkbox"/> 缺失：_____ |  |
| 15 | 機具無擾動溪水、無影響水質 | <input checked="" type="checkbox"/> 合格 <input type="checkbox"/> 缺失：_____ |  |
| <p>缺失複查結果</p> <p>缺失項目及內容：</p> <p><input type="checkbox"/>已完成改善（改善前中後照片如附）</p> <p><input type="checkbox"/>未完成改善，填具「缺失改善追蹤表」進行追蹤改善</p> <p style="text-align: right;">複查日期： 複查人員簽名：</p> | | | |

備註：

- 1.本表由設計單位訂定檢查項目及標準後，併同預算書圖送工程執行機關審查，開工前由監造單位確認後，交由施工廠商併同施工計畫書提交。施工期間，由施工廠商或其委託之生態團隊隨施工項目進場及變動情形填寫，每月應檢核一次。
- 2.檢查標準及缺失內容應具體明確或量化尺寸。
- 3.施工期間發現異常狀況時，請註明處理方式，第一時間通報監造單位與工程執行機關。
- 4.本表之填報請以工區為單元，每一工區需填寫一張表單。
- 5.本表由工地現場工程師實地檢查後覈實記載簽認。

生態團隊：蔡秉芸

蔡秉芸

工地主任：彭國盛