





施工中生態友善措施自主檢查表

工程名稱				筏子溪環境探索導覽館及周邊地區整體環境改善			
執行機關		臺中市政府水利局		施工廠商		五湖四海營造股份有限公司	
縣市/鄉鎮		台中市南屯區新生里		工區坐標 (TWD97座標)		X : 211556 Y : 2671481	
施工期間		110.2-110.6		檢查日期		109年12月29日(開工前)	
編號	檢查項目及標準			檢查結果		照片	
1	在右岸高灘地營造濕地，提供水域生物棲息及鳥類覓食棲地			<input checked="" type="checkbox"/> 未執行 <input type="checkbox"/> 執行中：進度____% <input type="checkbox"/> 合格 <input type="checkbox"/> 缺失：_____			
2	執行濕地營造及環教場域營造時，右岸高度生態敏感區(次生林)未受擾動			<input checked="" type="checkbox"/> 合格 <input type="checkbox"/> 缺失：_____			
3	挖深右岸三塊濕地時，既有池中島未受擾動			<input checked="" type="checkbox"/> 合格 <input type="checkbox"/> 缺失：_____			
4	挖深右岸濕地時，表層20-30公分之表土確實另外放置			<input checked="" type="checkbox"/> 未執行 <input type="checkbox"/> 執行中：進度____% <input type="checkbox"/> 合格 <input type="checkbox"/> 缺失：_____			
5	表土暫置時，確實覆蓋黑色防塵網			<input checked="" type="checkbox"/> 未執行 <input type="checkbox"/> 合格 <input type="checkbox"/> 缺失：_____			
6	表土回填時，將表土平鋪於填置區的最表層			<input checked="" type="checkbox"/> 未執行 <input type="checkbox"/> 執行中：進度____% <input type="checkbox"/> 合格 <input type="checkbox"/> 缺失：_____			

7	在左岸高灘地營造緩流淺潭，主流水可流入緩流淺潭，水路出口亦暢通	<input checked="" type="checkbox"/> 未執行 <input type="checkbox"/> 執行中：進度____% <input type="checkbox"/> 合格 <input type="checkbox"/> 缺失：_____	
8	在左岸高灘地挖掘小水路及淺潭時，已劃定之高度生態敏感區(尤其是關注物種合子草的生長區域)未受擾動	<input checked="" type="checkbox"/> 合格 <input type="checkbox"/> 缺失：_____	
9	在左岸高灘地挖掘小水路及淺潭時，確實配合河床地勢挖掘，減輕對河道的干擾	<input checked="" type="checkbox"/> 未執行 <input type="checkbox"/> 執行中：進度____% <input type="checkbox"/> 合格 <input type="checkbox"/> 缺失：_____	
10	兼作導覽步道的工作通道沒有做硬體固定的結構物，僅用現地資材鋪設	<input checked="" type="checkbox"/> 未執行 <input type="checkbox"/> 執行中：進度____% <input type="checkbox"/> 合格 <input type="checkbox"/> 缺失：_____	
11	左岸濕地旁銀合歡移除	<input checked="" type="checkbox"/> 未執行 <input type="checkbox"/> 執行中：進度____% <input type="checkbox"/> 合格 <input type="checkbox"/> 缺失：_____	
12	在高灘地及筏子溪周邊設導覽牌及導覽路線指示牌	<input checked="" type="checkbox"/> 未執行 <input type="checkbox"/> 執行中：進度____% <input type="checkbox"/> 合格 <input type="checkbox"/> 缺失：_____	
13	堤內高灘地之施工便道及開挖範圍無超過設計圖預設之範圍	<input checked="" type="checkbox"/> 合格 <input type="checkbox"/> 缺失：_____	
14	工程廢棄物與施工中產生之一般性垃圾皆妥善清運，無遺留於河道範圍內	<input checked="" type="checkbox"/> 合格 <input type="checkbox"/> 缺失：_____	
15	機具無擾動溪水、無影響水質	<input checked="" type="checkbox"/> 合格 <input type="checkbox"/> 缺失：_____	

109年12月(開工前)

缺失複查結果

缺失項目及內容：

- 已完成改善（改善前中後照片如附）
 未完成改善，填具「缺失改善追蹤表」進行追蹤改善

複查日期：

複查人員簽名：

備註：

- 1.本表由設計單位訂定檢查項目及標準後，併同預算書圖送工程執行機關審查，開工前由監造單位確認後，交由施工廠商併同施工計畫書提交。施工期間，由施工廠商或其委託之生態團隊隨施工項目進場及變動情形填寫，每月應檢核一次。
- 2.檢查標準及缺失內容應具體明確或量化尺寸。
- 3.施工期間發現異常狀況時，請註明處理方式，第一時間通報監造單位與工程執行機關。
- 4.本表之填報請以工區為單元，每一工區需填寫一張表單。
- 5.本表由工地現場工程師實地檢查後覈實記載簽認。

生態團隊：蔡秉芸

工地主任：彭國盛