







## 南寮漁港台 68 線延伸路段頭前溪出海口飄沙改善工程自主檢查表-稽核

工程名稱：新竹市南寮漁港台 68 線延伸路段頭前溪出海口飄沙改善工程						
監造單位：世合工程技術顧問股份有限公司			施工單位：君震營造有限公司			
日期:111 年 10 月 25 日			填表人:劉建榮			
項目	項次	檢查項目	執行結果			執行狀況陳述
			是	否	非項目執行階段	
生態保育措施	1	施工過程施工機具與人員不可進入高潮線至低潮線間的濱海區域。	V			施工機具與人員均未進入限制的濱海區域。
	2	新設防風籬外側降挖區域，是否僅針對高潮線以上之區域進行降挖。	V			防風籬只針對高潮線以上之區域進行降挖。
	3	新設防風籬外側降挖區域，是否有避開既有植被區域(依據 111 年 10 月 25 日拍攝照片)。	V			已避開植被區域。
	4	施工便道是否優先使用既有道路、裸地、空地等，避免非必要開挖破壞既有植被。	V			施工便道採用既有道路。
	5	材料暫置區設置於人為使用區域，避免使用灘地。	V			材料皆暫置於人為使用區域。
	6	施作車輛進入沙灘地是否採單向行進(單行道)方式，減少車輛進入沙灘之量體以減輕對沙灘影響。	V			車輛採單向行進。
	7	新設防風籬內側區域，既有植物蔓荊(海埔姜)、馬鞍藤及五節芒(菅草)(如附照)是否原地保留。	V			既有植物原地保留。
	8	施工期間工程廢棄物是否有集中處理，並定期清除帶離現場。	V			工程廢棄物皆集中處理並定期帶離。
	9	施工期間民生廢棄物是否有集中處理，並每日帶離現場。	V			民生廢棄物每日帶離現場。
	10	鑽井所產生的渾水，不可排入海中。			V	目前還未進行鑽井工作。
備註：						
1.表格內標示底色的檢查項目請附上照片，以記錄執行狀況及區域內生態環境變化。						
2.如有生態異常狀況(水、陸域)，請聯繫主辦機關及生態團隊。						
3.自主檢查表填寫時間為每月填寫，填寫完畢請提供給生態團隊。						

對應項次	檢查標準	執行結果			執行狀況陳述	現場照片
		是	否	非項目執行階段		
2	新設防風籬外側降挖區域，是否僅針對高潮線以上之區域進行降挖。	V			防風籬只針對高潮線以上之區域進行降挖。	
3	新設防風籬外側降挖區域，是否有避開既有植被區域(依據 111 年 10 月 25 日拍攝照片)。	V			已避開植被區域。	
4	施工便道是否優先使用既有道路、裸地、空地等，避免非必要開挖破壞既有植被。	V			施工便道採用既有道路。	
5	材料暫置區設置於人為使用區域，避免使用灘地。	V			材料皆暫置於人為使用區域。	
6	施作車輛進入沙灘地是否採單向行進(單行道)方式，減少車輛進入沙灘之量體以減輕對沙灘影響。	V			車輛採單向行進。	

對應項次	檢查標準	執行結果			執行狀況陳述	現場照片
		是	否	非項目執行階段		
7	新設防風籬內側區域，既有植物蔓荊(海埔姜)、馬鞍藤及五節芒(菅草)(如附照)是否原地保留。	V			既有植物原地保留。	
8	施工期間工程廢棄物是否有集中處理，並定期清除帶離現場。	V			當日現場沒有發現民生廢棄物，判斷廠商已帶離工區。	
10	鑽井所產生的渾水，不可排入海中。			V	目前還未進行鑽井工作。	