

高雄市政府水利局

中區污水處理廠海域環境監測
(後續擴充)

108年第四季採樣報告

執行單位：中環科技事業股份有限公司
中華民國 108 年 10 月 22 日

『中區污水處理廠海域環境監測(後續擴充)』

108年第四季採樣證明

- 1.委託單位：高雄市政府水利局
- 2.執行單位：中環科技事業股份有限公司
- 3.執行項目：海域環境監測(含海域水質、沉積物檢測及海域生態)、廠內原污水及放流水水質
檢測
- 4.執行內容概述：採樣人員於108年10月9日08時45分進入污水廠內先進行原污水及放流水水質檢測，共2個測站，後於09時15分離開現場，另於108年10月9日10時08分出港進行海域環境監測，於旗津外海共3個測站進行採樣，且於當日12時11分結束作業回港
- 5.執行人員：中環科技事業股份有限公司及威騰有限公司





工地負責人	林育平	<u>林育平</u>
安全衛生管理員	王國芳	<u>王國芳</u>
採樣人員	曹志暉	<u>曹志暉</u>
計畫主持人	楊靜子	<u>楊靜子</u>

『中區污水處理廠海域環境監測(後續擴充)』

108年第四季採樣報告

表 1、各測站預設位置及實際採樣位置








測站 名稱	預設位置	實際採樣位置
	測站經緯度(WGS84)	測站經緯度(WGS84)
S05	22°35'01" / 120°14'47"	22°35'03" / 120°14'45"
S06	22°33'58" / 120°15'41"	22°33'59" / 120°15'40"
S07	22°32'39" / 120°16'46"	22°32'39" / 120°16'48"

	
採樣設備搬運(上船) 108.10.09	採樣設備搬運(下船) 108.10.09
	
進出港檢查本(封面) 108.10.09	進出港檢查表 108.10.09

現場作業照片

<p>S05 : GPS 座標 108.10.09</p>	<p>S05 : 採樣環境 108.10.09</p>
<p>S05 : 水質 108.10.09</p>	<p>S05 : 底泥 108.10.09</p>
<p>S05 : 生態 108.10.09</p>	<p>S06 : GPS 座標 108.10.09</p>
<p>S06 : 採樣環境 108.10.09</p>	<p>S06 : 水質 108.10.09</p>

現場作業照片

	
<p>S06：底泥 108.10.09</p>	<p>S06：生態 108.10.09</p>
	
<p>S07：GPS 座標 108.10.09</p>	<p>S07：採樣環境 108.10.09</p>
	
<p>S07：水質 108.10.09</p>	<p>S07：底泥 108.10.09</p>
	
<p>S07：生態 108.10.09</p>	

現場作業照片



現場作業照片