

工程會勘紀錄表

工程名稱	水溪夏梅林橋上下游段防災減災工程				
主持人	溫健安		紀錄人		
會勘時機			✓	✗	
	設計前	設計中	施工前	施工中	施工後
會勘時間	110	年	10	月	29
				日	11
				時	30
會勘主題	A區施工前生態保育措施領勘			後 續 追 蹤	

會勘單位、人員及會勘意見

會勘單位	職稱	簽到
	技師	吳永森
	負責人	吳永森
	管理人員	吳永森
	品管人員	林怡甫
崇峻工程顧問	生態規劃部經理	溫健安

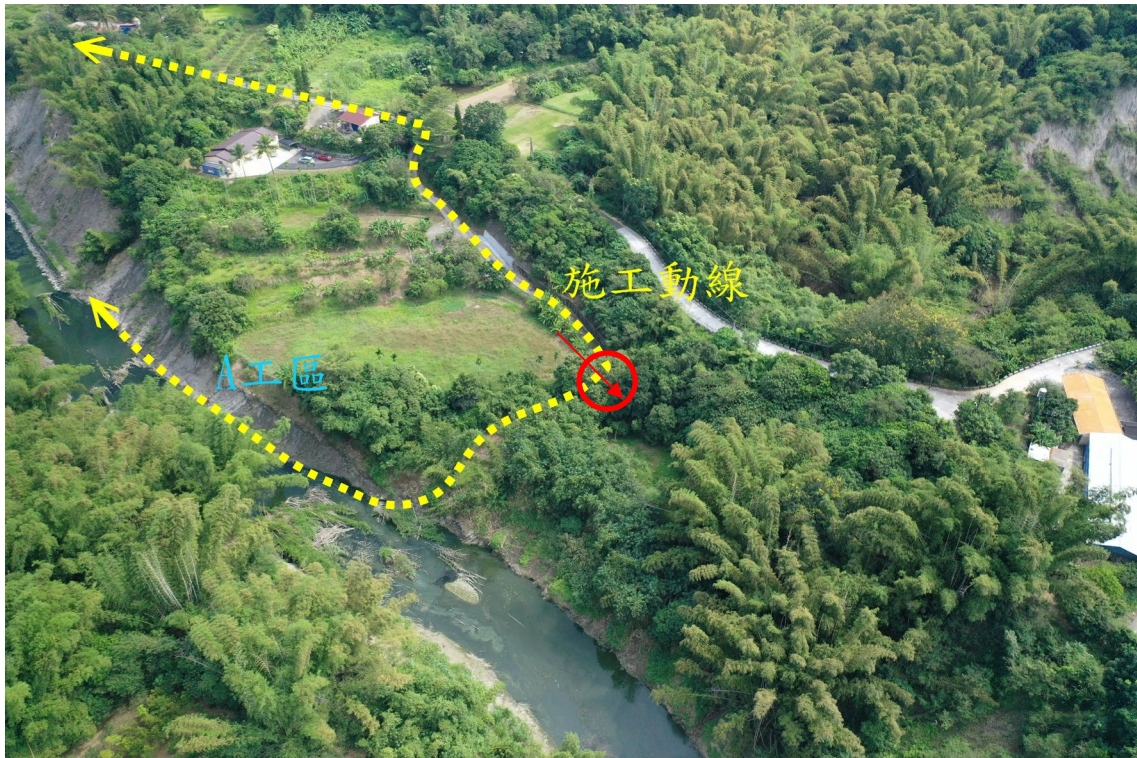
會勘結論：

1. 迴避次生林。使用既有道路下切溪谷，故請使用200型以下之機具
2. 物料、機具請一律停放於溪谷土質平坦地。
3. 設定自主檢查拍攝點乙處，請注意保全對象，未施工仍應每月檢查。

註：會勘結論應併附參與單位提供之意見單做成綜合審查意見。

調查影像紀錄表

工程名稱	二仁溪夏梅林橋上下游段防災減災工程	拍攝日期	民國 110 年 11 月 5 日
------	-------------------	------	-------------------



說明：A 工區自主檢查拍照示意點



說明：A 工區自主檢查拍照點 (紅圈為保全對象)

工程會勘紀錄表

工程名稱	水災復梅林橋上下游段防災減災工程				
主持人	溫健再		紀錄人		
會勘時機			✓		
	設計前	設計中	施工前	施工中	施工後
會勘時間	110	年	10	月	29
				日	13
				時	45
					分
會勘主題	B、C工區生態保衛措施領勘。			後 續 追 蹤	

會勘單位、人員及會勘意見

會勘單位	職稱	簽到
	技師	黃榮煥
	負責人	許子林
	管理人員	王身佩
	品管人員	邱瑞祥
崇峻工程顧問	生態規劃部經理	溫健再

會勘結論：


1. 請依劃定施工動線進入工區。勿有破壞次生林之情形。
2. 河道整理對厚圓澤蟹將有一定程度之擾動，請務必迴避5、6月。另河道整理後應留設淺灘並設表層覆土，營造泥灘地。
3. 設定自主檢查拍照點2處，請每月確認狀況。

註：會勘結論應併附參與單位提供之意見單做成綜合審查意見。

調查影像紀錄表

工程名稱	二仁溪夏梅林橋上下游段防災減災工程	拍攝日期	民國 110 年 11 月 5 日
			
說明：B、C工區自主檢查拍照示意點			
			
說明：B、C工區②自主檢查拍照點 (關注物種：厚圓澤蟹。施工後竹林移除表面覆土)			

調查影像紀錄表

工程名稱	二仁溪夏梅林橋上下游段防災減災工程	拍攝日期	民國 110 年 11 月 5 日
			
說明：B、C 工區①自主檢查拍照點 (施工動線入口，施工時方可移除)			

工程會勘紀錄表

工程名稱	二水溪夏梅橋上游段防災減災工程				
主持人	溫傳奇		紀錄人		
會勘時機				✓	
	設計前	設計中	施工前	施工中	施工後
會勘時間	110	年	10	月	29
				日	10
				時	0
				分	
會勘主題	D2區生態保育措施及自主檢查對象			後 續 追 蹤	

會勘單位、人員及會勘意見

會勘單位	職稱	簽到
	技師	吳榮燦
	負責人	吳榮燦
	品管人員	吳佩蓉
	品管人員	溫傳奇
崇峻工程顧問	生態規劃部 經理	溫傳奇

會勘結論：

1. D2區已迴避原生林，工區入口處若租借取得使用之私有地。
2. 請妥善使用已整理之空間，勿有擴大使用之情形。
3. 設定自主檢查拍照點之處，分別註起、終點，請每月拍照以茲證明未有擴大使用情形。

註：會勘結論應併附參與單位提供之意見單做成綜合審查意見。

調查影像紀錄表

工程名稱	二仁溪夏梅林橋上下游段防災減災工程	拍攝日期	民國 110 年 11 月 5 日
------	-------------------	------	-------------------




說明：D 工區自主檢查拍照示意點



說明：D 工區①自主檢查拍照點 (施工起點，施工範圍不得有擴大破壞次生林情形)

調查影像紀錄表

工程名稱	二仁溪夏梅林橋上下游段防災減災工程	拍攝日期	民國 110 年 11 月 5 日
			
說明：D 工區②自主檢查拍照點(施工終點，施工範圍不得有擴大破壞次生林情形)			

工程會勘紀錄表

工程名稱	木溪夏梅林橋上下游段防災減災工程				
主持人	溫健昇		紀錄人		
會勘時機			✓		
	設計前	設計中	施工前	施工中	施工後
會勘時間	110 年 10 月 29 日		12 時 0 分		
會勘主題	E工區生態保育措施領勘。			後續追蹤	

會勘單位、人員及會勘意見

會勘單位	職稱	簽到
	技師	黃宗傑
	負責人	李新勳
	帶班人員	陳佩君
	研習人員	郭瑞甫
崇峻工程顧問	生態規劃部 經理	溫健昇

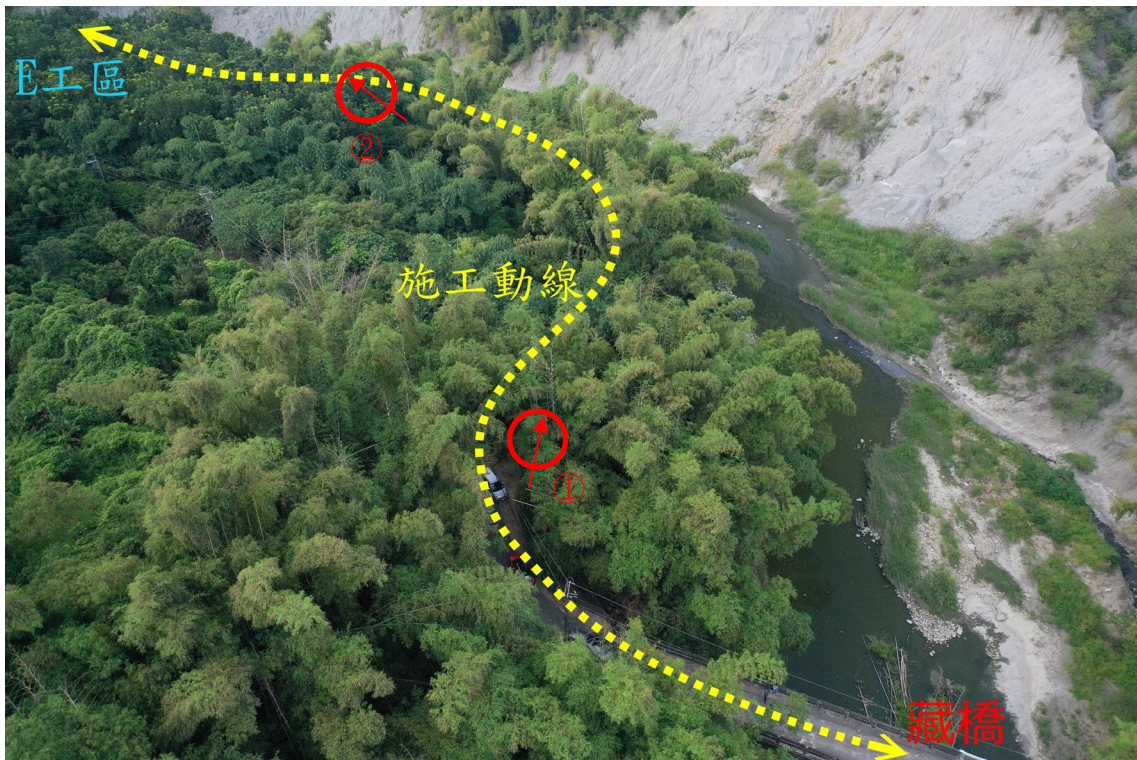
會勘結論：

1. 請依劃定施工動線進入工區。避免擴大剷除次生林。機具減輕為200型磅手以下機具，並將物料堆置區設於外圍村莊。
2. 確定施工後會影響既有泥濘地，故施工時勿一次開挖，以利關注物種厚澤蟹可進行避難。
圖
3. 設定拍照檢查點之處，請每月確認狀況。

註：會勘結論應併附參與單位提供之意見單做成綜合審查意見。

調查影像紀錄表

工程名稱	二仁溪夏梅林橋上下游段防災減災工程	拍攝日期	民國 110 年 11 月 5 日
------	-------------------	------	-------------------




說明：E工區自主檢查拍照示意點



說明：E工區①自主檢查拍照點 (施工動線入口，前期工程留設之下切溪谷路線)

調查影像紀錄表

工程名稱	二仁溪夏梅林橋上下游段防災減災工程	拍攝日期	民國 110 年 11 月 5 日
			
<p>說明：E 工區②自主檢查拍照點 (關注物種：厚圓澤蟹。施工後將有護坡，坡腳應留設泥灘地)</p>			