



「高雄市茄萣區興達漁港水環境改善計畫」

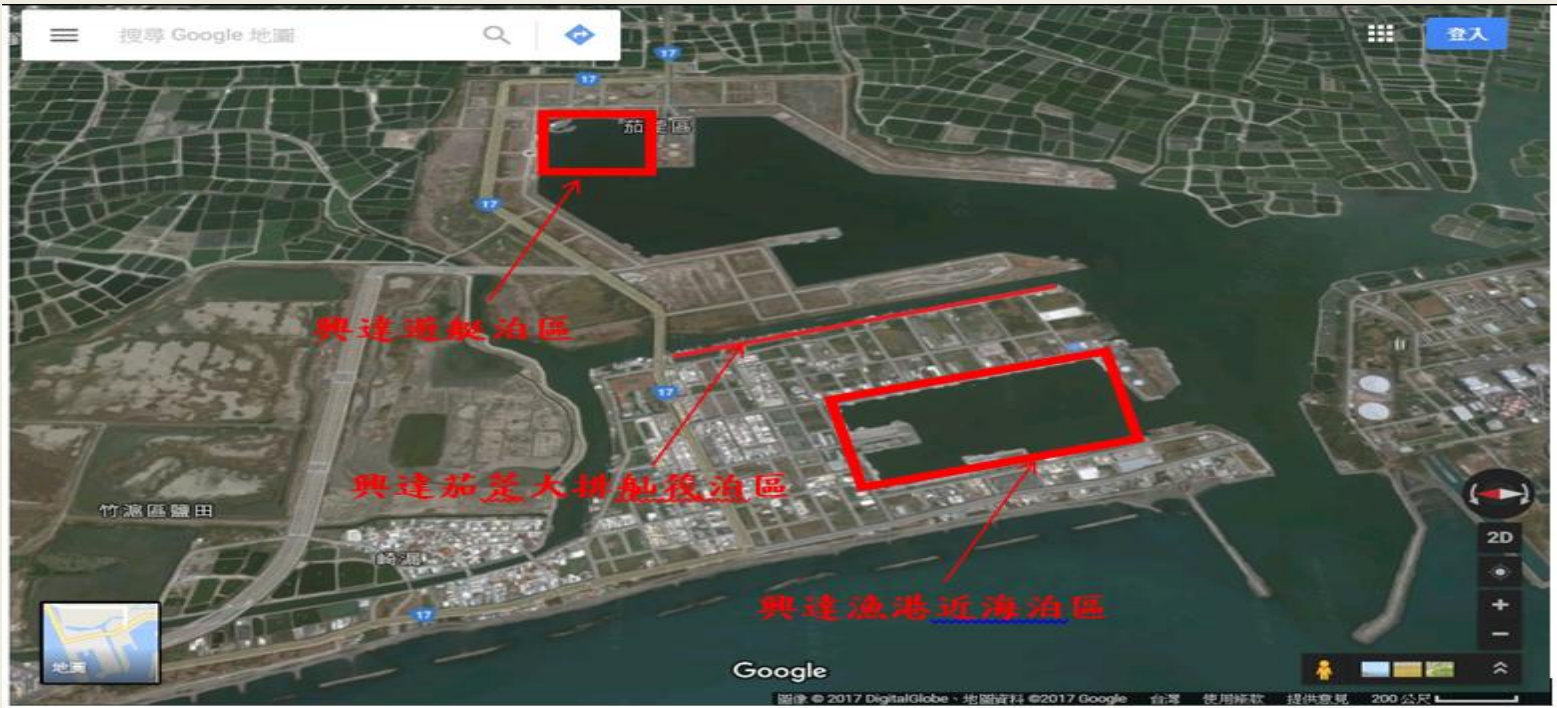
提案機關：高雄市政府

壹、計畫位置

高雄市茄萣區



貳、計畫內容



1. 茄萾大排:除陸域景致規劃外，沿堤岸向水域延伸，計畫施作兼具舢舨船舶停靠功用之親水步道，使整個堤岸陸域景觀與水域得以延伸相連，融合陸域水域打造高雄別具特色之河堤景象。
2. 近海泊區:改善原有老舊碼頭，維護漁港機能，並營造一處漁業及遊憩兼具之現代化水岸碼頭。
3. 遊艇泊區:打造樂活水岸風貌，提高整體誘因並整體活化興達港及其周邊環境，吸引民間企業投資並提昇高雄遊艇產業地位，展現高雄遊艇產業堅強實力。

參、工程佈置圖1



工程項目

海堤延伸景觀步道(約950公尺)、船舶設施設置(約950公尺)、陸域景觀綠化植栽(約800公尺)、夜間光雕燈飾布設(約950公尺)、景觀意象設施10座、遮陽棚架(約3,200平方公尺)

※本案工程用地均為市有土地

參、工程佈置圖2

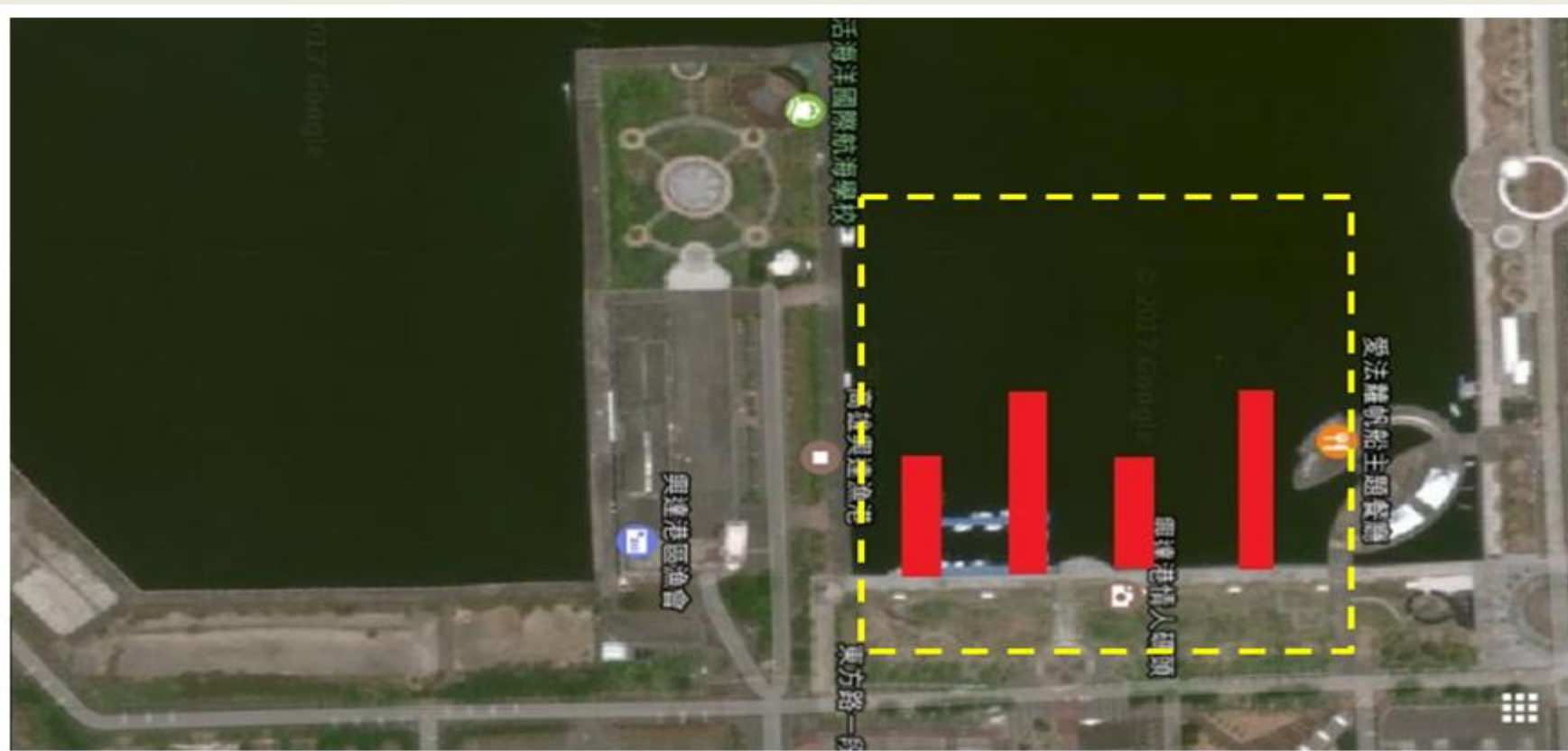


工程項目

碼頭結構改善(約1,500公尺)、增設遮陽設施(約750平方公尺)、休憩設施(約60處)、燈光照面(約3,000平方公尺)、親水遊憩設施2座、當地意象設施2座、環境綠美化(約1,000平方公尺)

※本案工程用地均為市有土地

參、工程佈置圖3



工程項目



遊艇浮動碼頭4座，預計新建遊艇浮動碼頭48呎船席位48個，60呎船席位16個，合計64個船席位

※本案工程用地均為市有土地


肆、計畫願景



肆、計畫願景



肆、計畫願景



簡報結束